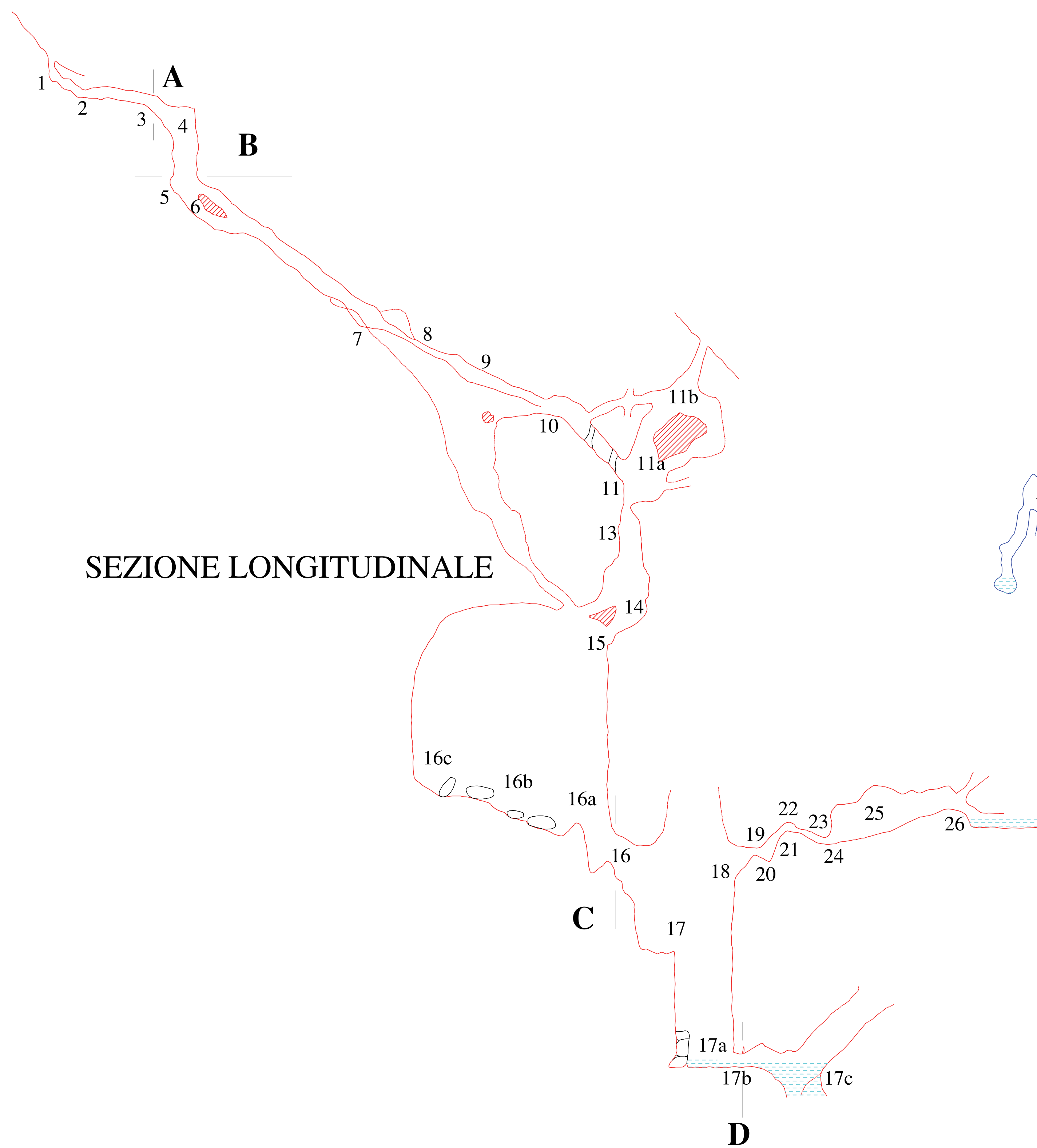


378 SA/CA GROTTA GIUSEPPE SARDU

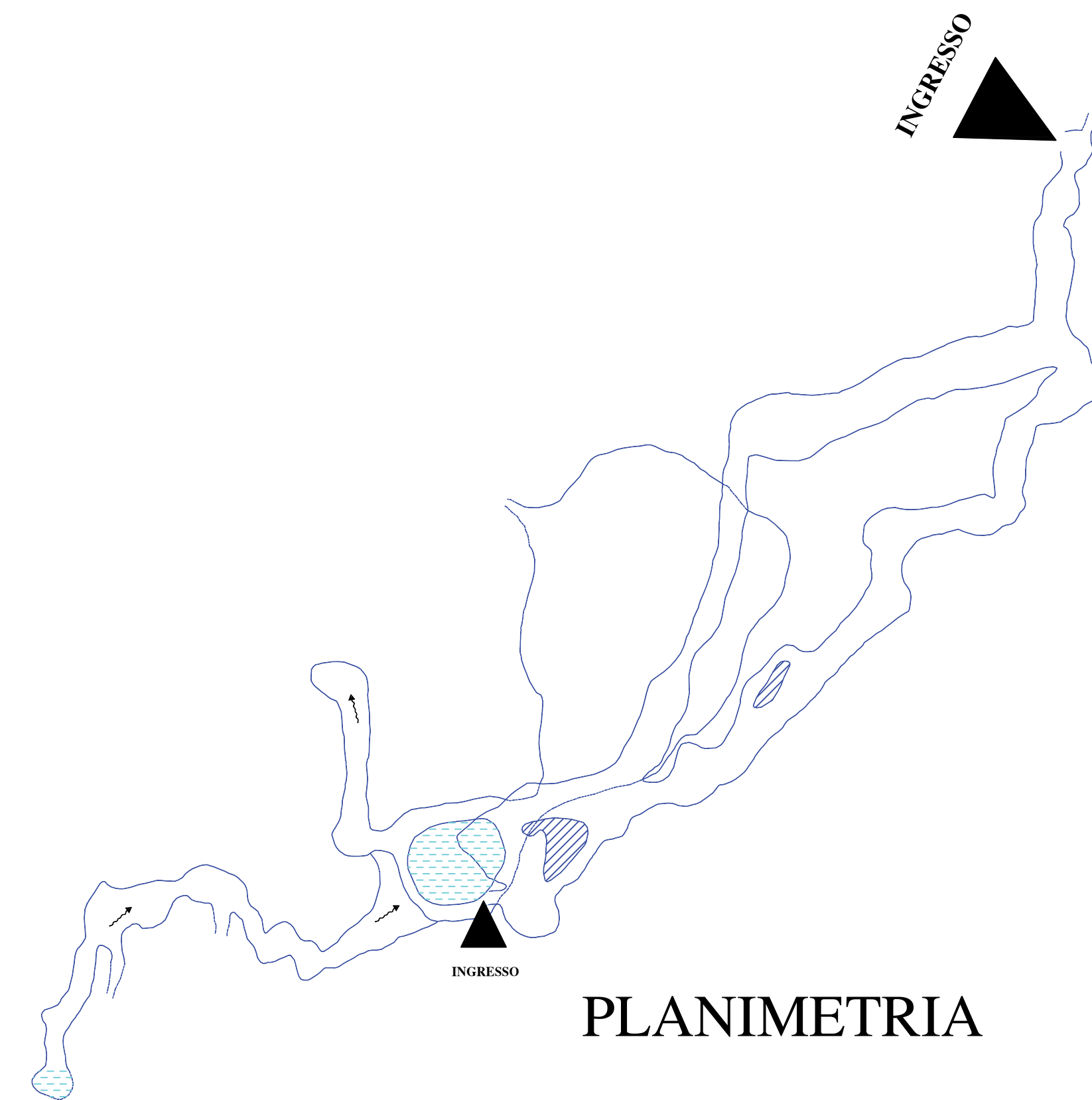
Urzulei - Dorgheddie - Gorropu

SEZIONI TRASVERSALI

A B C D



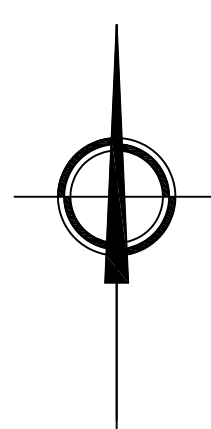

SEZIONE LONGITUDINALE



PLANIMETRIA

FEDERAZIONE SPELEOLOGICA SARDA
CATASTO REGIONALE GROTTA DELLA SARDEGNA

Nm

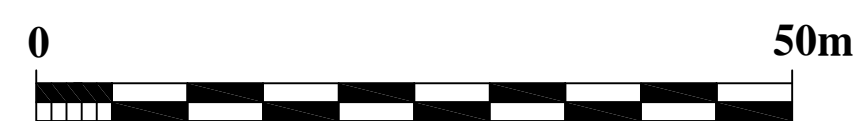


Rilevata da:
Murru F., Murru A., Mulas Q., Mereu G., Cabras S., Cavia G. del
Gruppo Archeologico Speleologico Ambientale Urzulei.

**378 SANU
GROTTA GIUSEPPE
SARDU**

Comune : Urzulei	Latitudine WGS84 40°11'03,46" Nord
Località : Dorgheddie - Gorropu	Longitudine WGS84 9°29'44,24" Est
I.G.M. Foglio 517 Sez IV Funtana Bona	Quota: 475 m s.l.m.
Carta Tec. Reg.	Sviluppo Spaziale : 495 m
	Dislivello : +0 m -180 m
	1994

Elaborati:
Sezione Trasversale, Sezione Longitudinale,
Planimetria
Scala 1:500



Nm

